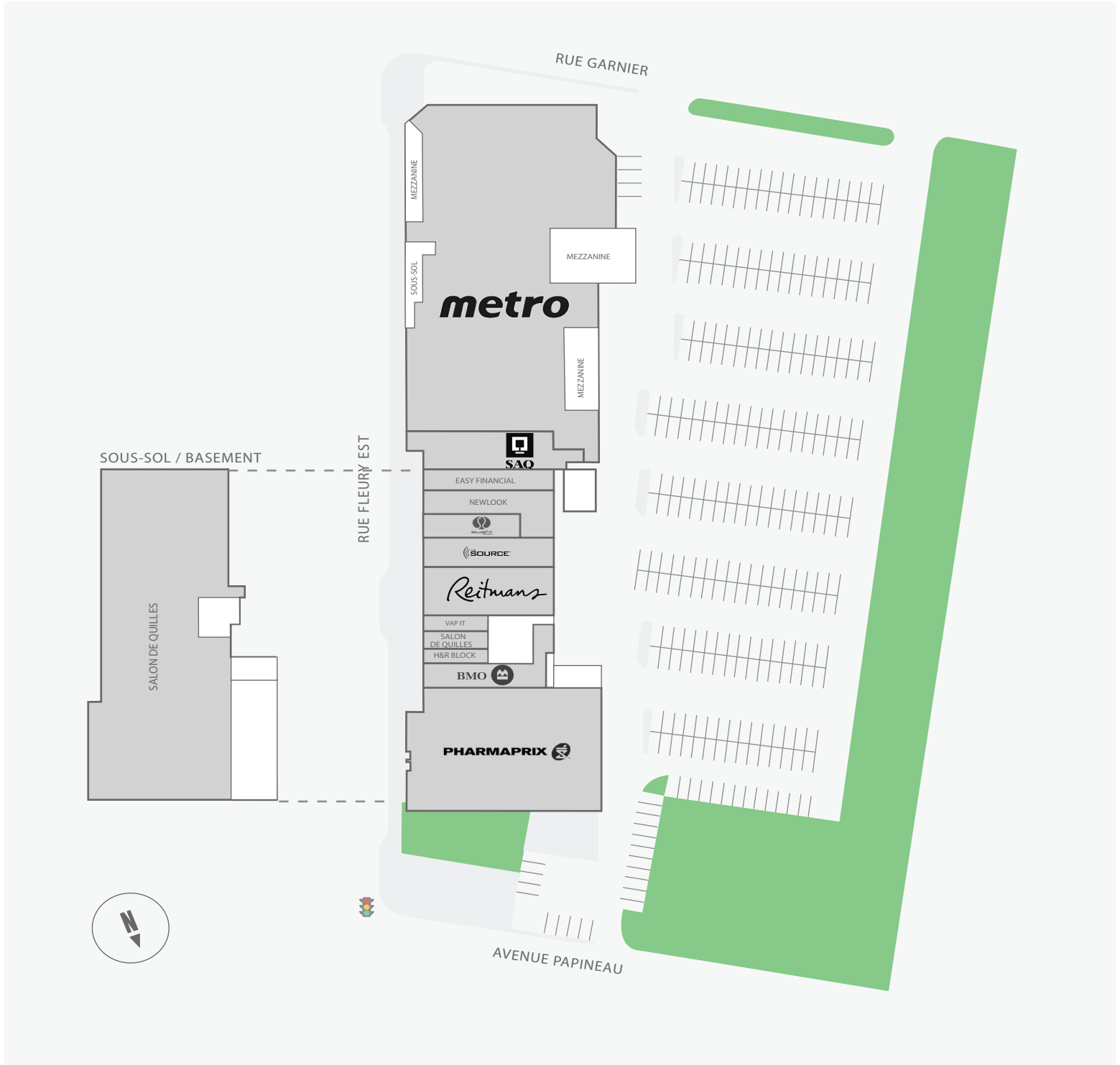


# Place Fleury

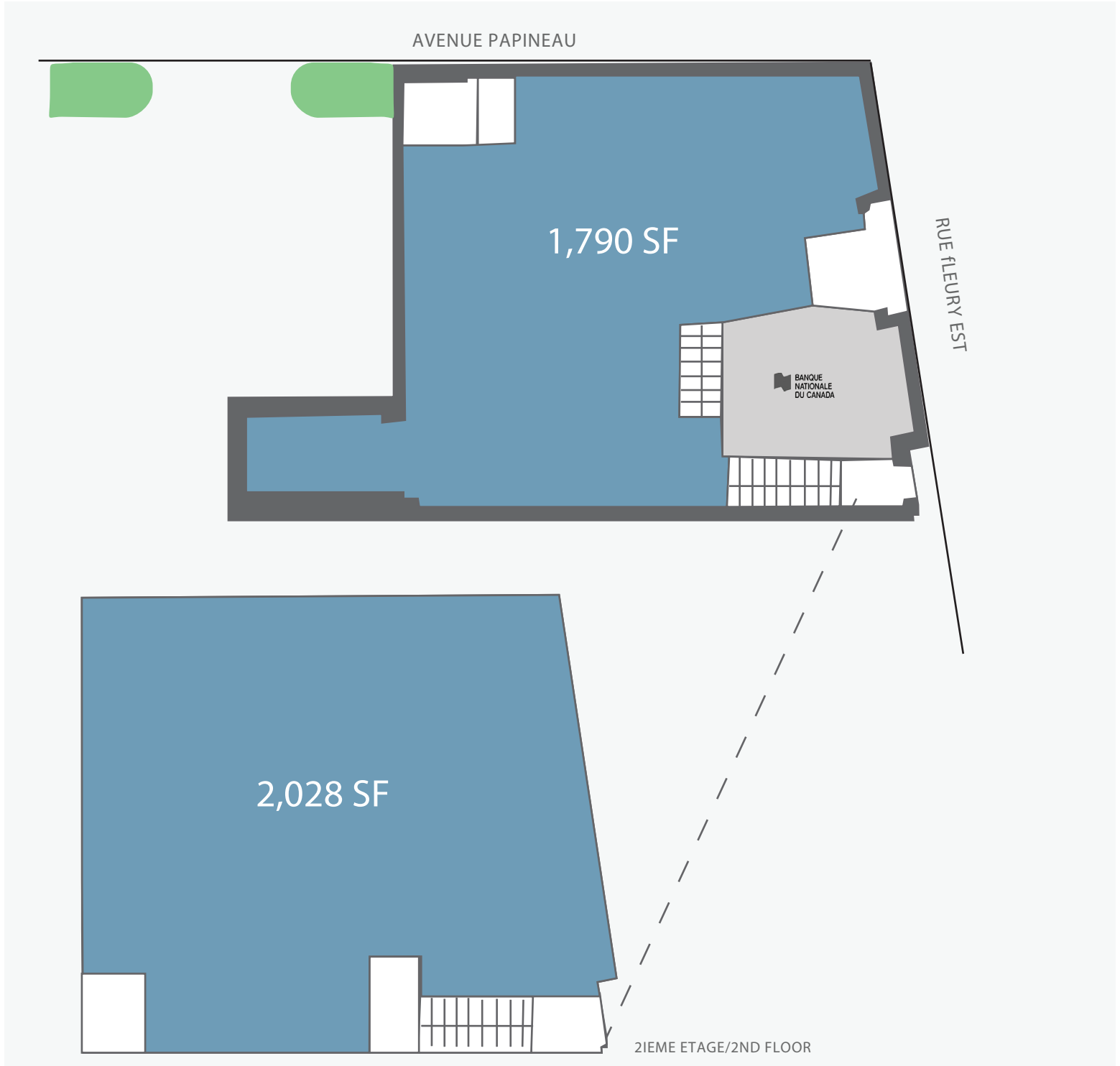
1745 rue Fleury Est, Montréal, QC



WALK SCORE	TRANSIT SCORE	The sole purpose of this site plan is to identify the approximate location and size of the buildings. It is intended for use as a reference only and is subject to change at any time at the sole discretion of the owner.	REVISED FEB 2021
88%	65%	Le seul objectif de ce plan de site est d'identifier l'emplacement et les dimensions approximatifs des bâtiments. Il est destiné à être utilisé comme un outil de référence uniquement et est susceptible de changer à tout moment à la seule discrétion du propriétaire.	

# 1795, Rue Fleury

1795, rue Fleury, Montreal, QC

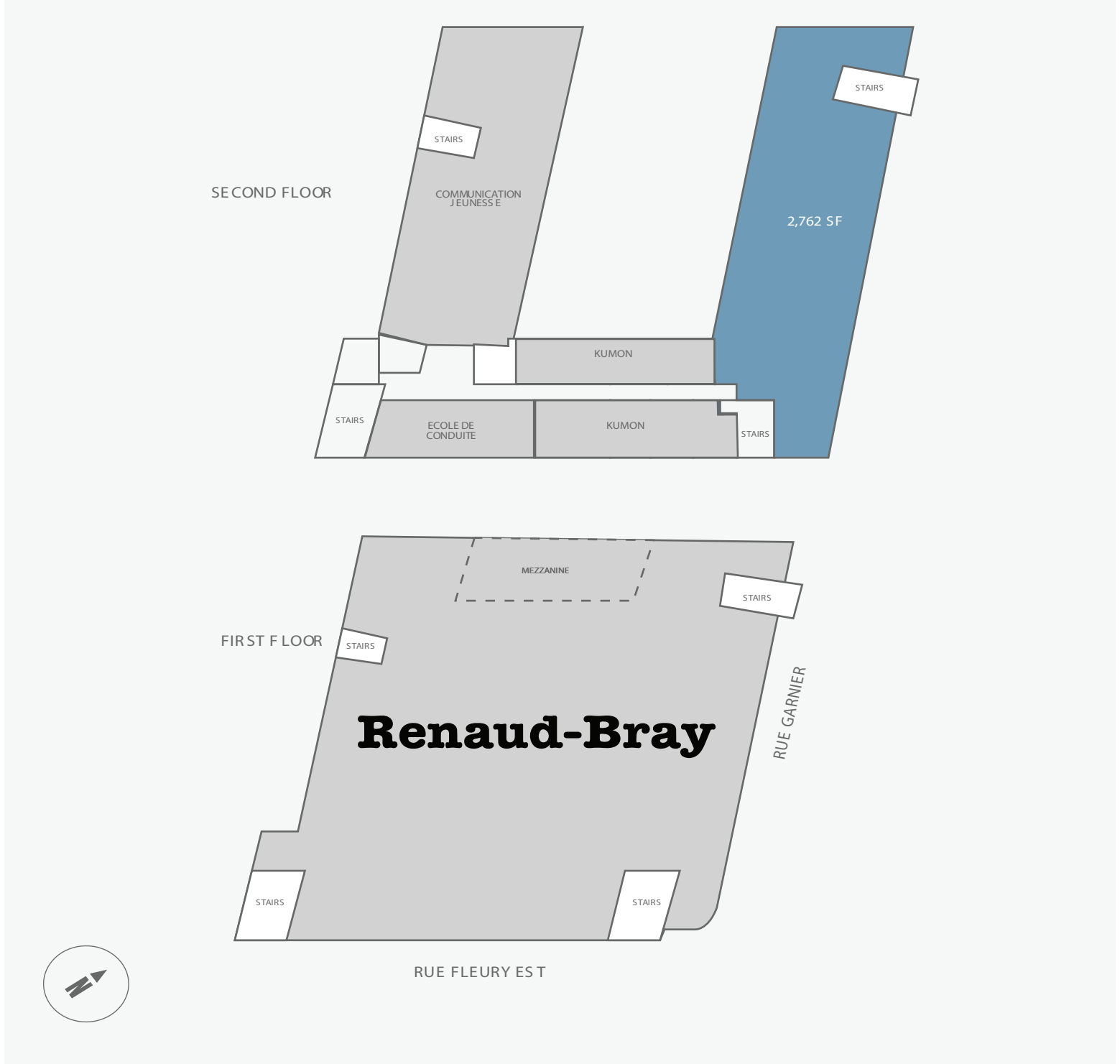


The sole-purpose of this site plan is to identify the approximate location and size of the buildings. It is intended for use as a reference only and is subject to change at any time at the sole discretion of the owner.

Le présent plan de situation a pour seul but de présenter l'emplacement et les dimensions approximatifs des immeubles. Il est destiné exclusivement à servir de référence et peut être modifié à tout moment à la seule appréciation du propriétaire.

# Fleury Renaud-Bray

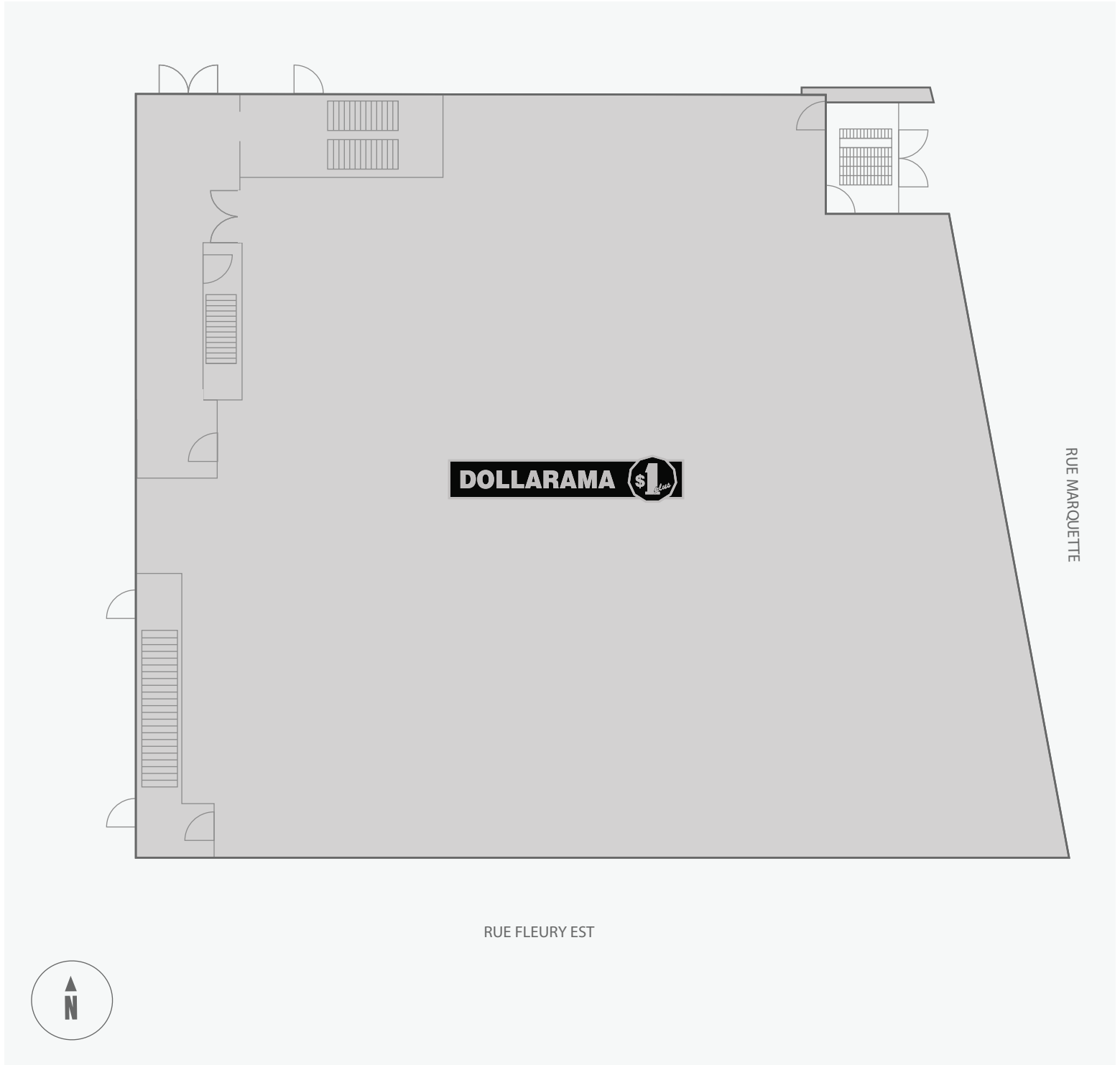
1685-1691 rue Fleury Est, Montréal, QC



WALK SCORE	TRANSIT SCORE	The sole purpose of this site plan is to identify the approximate location and size of the buildings. It is intended for use as a reference only and is subject to change at any time at the sole discretion of the owner.	REVISED NOV 2020
88%	68%	Le seul objectif de ce plan de site est d'identifier l'emplacement et les dimensions approximatifs des bâtiments. Il est destiné à être utilisé comme un outil de référence uniquement et est susceptible de changer à tout moment à la seule discrétion du propriétaire.	

# Fleury Dollarama

1780 - 1784 Rue Fleury Est, Montréal, QC  
10295 Rue Marquette, Montréal, QC



WALK SCORE	TRANSIT SCORE	The sole-purpose of this site plan is to identify the approximate location and size of the buildings. It is intended for use as a reference only and is subject to change at any time at the sole discretion of the owner.	REVISED NOV 2020
84%	65%	Le seul objectif de ce plan de site est d'identifier l'emplacement et les dimensions approximatives des bâtiments. Il est destiné à être utilisé comme un outil de référence uniquement et est susceptible de changer à tout moment à la seule discrétion du propriétaire.	